

知っつこお?

た ん ぼ し

丹波市ハンドブック





わたしの丹波市マップ

このハンドブックでは、みなさんの生活に関係があるたくさんの丹波市の情報を紹介しています。シールを貼って色を塗ったり、調べたことや勉強したことを書き込んで、自分だけのハンドブックを作ろう！

下のマップにある番号はシールの番号と同じです。
シールを貼ってオリジナルマップを作ってね。



23 丹波市役所本庁舎

Q しらべる



表紙のマップは、「高校生が創る丹波の未来への架け橋プロジェクト」メンバーや市民が協力して制作した丹波市オリジナルボードゲーム「TMK」のデータをもとに作成しています。



丹波市ってどんなまち？



市のマーク



Q しらべる



数字で見てもよう丹波市

資料「丹波市のあゆみ 20」(2025 データ) より

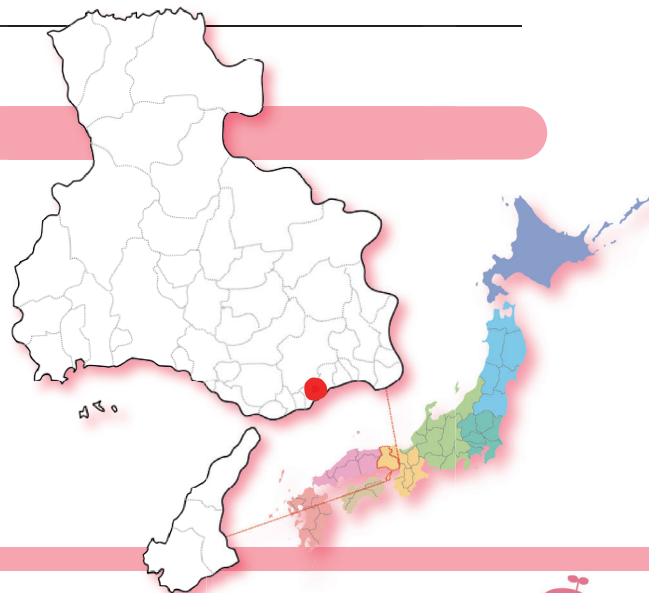
<p>ひろさ 約 493.21 km²</p>	<p>住んでいる人 59,699 人</p>	<p>住んでいる 家族の数 26,514 世帯</p>	<p>住んでいる 外国人の数 1,403 人</p>	<p>1年間で生まれる こどもの数 294 人</p>	<p>歯科の数 29 施設</p>
<p>しらべてみよう！ 小学校の数 1 校</p>	<p>しらべてみよう！ 中学校の数 1 校</p>	<p>高等学校の数 3 校</p>	<p>図書館の数 6 館</p>	<p>耕地面積 約 54.5 km²</p>	<p>病院・診療所の数 50 施設</p>

丹波市の場所

丹波市は、兵庫県の中央東部に位置し、市内西部を南北に日本標準時子午線（東経 135 度線）が通っています。兵庫県の県庁所在地である神戸市（地図上●）からは、鉄道や自動車です約 1 時間 30 分から 2 時間のところにあります。

ぬってみよう！

丹波市はどこにあるかな？色をぬってみよう！



クイズに
チャレンジ

丹波市を通っているものは、次のうちどれでしょうか？

- ①赤道 ②日本標準時子午線 ③日付変更線

▶ こたえは 3 ページ



丹波市ってどんなまち？



市の花 かたくり



市の木 もみじ

しらべてみよう



Q しらべる

市の花・木



本州で1番



日本海側と太平洋側のどちらに川が流れるかを分ける境界線を中央分水界といいます。氷上町石生の水分れは本州で1番標高が低い中央分水界です。水分れの最も低い地点は標高95mです。

マップ 1

世界で1番



前期白亜紀(約1億4,500万年前から約1億年前)の地層のなかで、世界で1番多くの種類の恐竜類の卵化石が見つかっています。(令和4年4月現在)

マップ 2

化石発掘のようす



丹波市で見つかった化石



国内最大級の植物食恐竜

タンバティタニス・アミキティアエ (丹波竜)

国内最大級の植物食恐竜である“タンバティタニス・アミキティアエ”は、丹波市の篠山層群で発見されました。世界的にも発見例が少ない貴重な新種で、今後も調査が進められます。

篠山層群

篠山盆地から山南町上滝まで広がっている前期白亜紀の地層で、丹波竜が見つかった地層は、赤茶色をしています。



世界最小の恐竜の卵の化石

ヒメウーリサス・ムラカミイ

篠山層群で発見された恐竜の卵の化石“ヒメウーリサス・ムラカミイ”は、世界最小の恐竜の卵の化石としてギネス世界記録に認定されました。



いってみよう!

たんば恐竜博物館



恐竜化石が発見された地層などについて分かりやすく学べるよ! 丹波竜の全身骨格レプリカがあるのは世界でここだけ!

しらべてみよう!

恐竜や卵の化石の名前の由来

- タンバティタニス・アミキティアエ
- ヒメウーリサス・ムラカミイ

🔍 しらべる



クイズにチャレンジ

丹波市の花である、かたくりが多く見られるのは次のうちどこでしょうか?

- ①氷上地域
- ②青垣地域
- ③市島地域

▶ こたえは5ページ



残していきたい伝統技術や伝統工芸品

檜皮葺 ユネスコ無形文化遺産

檜の皮を使って屋根を葺く、昔から伝わる伝統的手法で、島根県の出雲大社をはじめ多くの文化財の屋根で見ることができます。



柏原藩陣屋跡 マップ 4

稲畑人形

稲畑人形はきめ細かく粘りの強い赤井粘土を使用し、1846年、赤井若太郎によって作られました。



約 200 種類あります！

丹波布

手で綿から糸を紡ぎ、草木で染め、緯糸に絹のつまみ糸を入れて手織りするのが特徴で、兵庫県の伝統工芸品です。「縞貫」「佐治木綿」とも呼ばれていました。



さまざまな丹波布のパターン

氷上回廊水分れフィールドミュージアム マップ 5

石生の水分れや氷上回廊をとりまく自然・歴史・文化について学べる施設です。



Q しらべる

丹波布伝承館 マップ 6

糸紡ぎや染色、機織りなど丹波布の技術を示しや体験を通して学べる施設です。



Q しらべる

丹波市の文化・伝統行事



厄除大祭 マップ 7

柏原八幡宮で毎年2月17日・18日に開催され、多くの参拝者でにぎわいます。また17日深夜に行われる「青山祭壇の儀」は、日本最古の厄除の儀式とされています。



鬼こそ マップ 8

常勝寺で毎年2月11日に行われる約600年前から続く儀式です。髪を長く垂らし、目玉の飛び出た赤と青の鬼たちが人間の厄をはらって回ります。平成16年2月には、町指定（現・丹波市）の無形民俗文化財に指定されています。



裸祭り マップ 9

熊野神社で毎年11月3日に行われ、長生きを願う人が各地から訪れます。昭和48年7月には町指定（現・丹波市）の無形民俗文化財に指定されています。

おだのぶかね 織田信包

おだのぶなが おとうと ねん 織田信長の弟で、1598年に柏原藩3万6千石の領地の藩主となり柏原に城下町を築きました。柏原地域には資料館があります。



かいばられきし みんぞく しりょうかん 柏原歴史民俗資料館 マップ 10

でん じょ 田ステ女

えど じだい はいじん さい のときよ 江戸時代の俳人。6歳のときに詠んだ「雪の朝 二の字二の字の下駄の跡」という俳句で有名です。柏原地域には記念館があります。



でん じょ きねんかん 田ステ女記念館 マップ 10

かすがのつぼね 春日局

えど ばくふ だいにしゅうぐん とくがわいえ 江戸幕府3代将軍の徳川家光の乳母となった春日局は、春日地域の興禅寺で生まれ育ちました。

かすがのつぼね 春日局の写真を貼ろう

ほそみあやこ 細見綾子

あおがきちやうびがし だにう おお 青垣町東芦田に生まれ、多くの俳句を残しました。いくつもの句集を刊行して「句集 曼陀羅」で「蛇笏賞」を受賞しました。

ほそみあやこ 細見綾子の写真を貼ろう

こうぜんじ 興禅寺 マップ 11

たんばし 丹波市が発祥・聖地のスポーツ

ぶんか 文化

たんばし 丹波市で生まれた 囲碁ボール



いご 囲碁ボールは平成4年に柏原地域で誕生したニュースポーツです。旧柏原町の有志10人(当時の町長たち)が、ゲートボールと五目並べの要素を掛け合わせることを思いつき、生まれました。



じょし やきゅう 女子野球タウンに認定! 女子高校野球



じょし やきゅう 女子野球タウンロゴマーク

ぜんこくこうとうがっこう じょし じょうしき やきゅうせんしゅけんたいかい 平成9年に東京都福生市で第1回大会が開催され、平成16年の第8回大会から丹波市が会場となっています。丹波市は、令和4年7月に「女子野球タウン」として認定されました。

たんばし 丹波市の自然が楽しめるスカイスポーツ パラグライダー

あおがきちやま いちじま 青垣地域や市島地域では、丹波市の自然をパラグライダーで空から楽しむことができます。



たんばし 丹波市が女子高校野球の聖地に!

つかさグループいちじま球場 マップ 15

つかさグループいちじま球場は、全国高等学校女子硬式野球選手権大会のメイン会場です。全日本野球協会などが選定する「日本野球聖地・名所150選」にも選定されました。

がいこく 外国との文化交流

ケント市・オーバン市



さんぎやう ぶんか ぎやういく 産業・文化・教育などさまざまな分野で国際交流を行うために、アメリカ合衆国ワシントン州ケント市・オーバン市と姉妹都市提携を結んでいます。



Q しらべる



クイズに チャレンジ

いご 囲碁ボールは、五目並べと何を掛け合わせたスポーツでしょうか?

- ①ゲートボール ②サッカー ③野球

▶ こたえは7ページ



豊かな自然



さくら 桜 4月上旬～中旬



ふじ 5月上旬



ホタル 6月中旬～7月上旬



でんえんふうけい 田園風景 5月中旬～10月中旬



うんかい 雲海 9月下旬～12月上旬



ゆきげしき 雪景色 12月中旬～2月下旬

丹波市の豊かな自然が生んだ四季の景色

春になると、丹波市内の川沿いは美しい桜で埋め尽くされます。桜の季節が終わると田植えが始まり、カエルなどの水生動物が姿を見せ始め、くりん草やれんげ草が花を咲かせます。そして、ひまわりや里山で鳴くたくさんのセミたちが夏を教えてくれます。秋には木々が紅葉し、冬が来ると山は深い霧と雪に覆われます。冬が終わると、せつぶん草やふきのとうが顔を出し、また春が始まります。

しらべてみよう！



丹波市で見ることができる植物

紹介したほかにも、あじさい、大銀杏、花しょうぶ、コスモス、梅花藻などがあります。見ごろの時期などもしらべてみよう！

Q しらべる

はな

もみじ

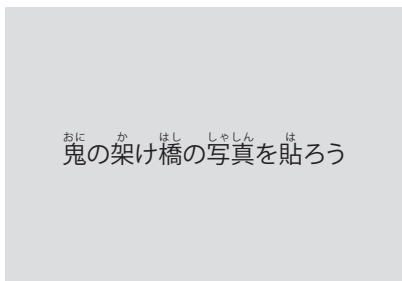


丹波市の豊かな自然が生んだふしぎな景色



木の根橋 マップ 16

大ケヤキの根が幅6mの奥村川をまたいで自然の橋をかけたように伸びています。



鬼の架け橋の写真を貼ろう

鬼の架け橋 マップ 17

鬼が架けた橋と言われています。岩と岩の間にまたがると、空中に浮いているように見えます。



川代公園 マップ 18

篠山川にある溪谷で、全長90mの吊り橋があります。春には桜が咲き、秋までキャンプなどが楽しめます。



6ページの
こたえ

①ゲートボール

囲碁ボールは、ゲートボール用のものと同じ形状のスティックを使います。

全国に！世界に！誇れる特産物や特産品

丹波市の特産物や特産品



有機野菜

丹波大納言小豆

丹波黒大豆



丹波栗

愛媛、茨城に並んで
日本三大産地の一つだよ



若松

しらべてみよう！



丹波市の特産物や特産品はどんなものがあるかな？

写真の切り抜きを貼ったり、しらべたことを書いたりしてね！

Q しらべる



クイズ① 【丹波市から全国へ！】

丹波栗、丹波黒大豆、丹波大納言小豆は、全国に誇れる宝物とも言える特産物であることから〇〇〇〇と呼ばれています。さて、なんと呼ばれているのでしょうか？

Q しらべる

こたえ



クイズ② 【丹波市から世界へ！】

令和3年12月、市内3校の高校生が丹波栗を使ったモンブランで世界記録に挑戦し、〇〇〇人が同時にケーキを食べる「ギネス世界記録」を達成しました。さて何人でしょうか？

Q しらべる

こたえ

人



いってみよう！

道の駅 丹波おばあちゃんの里、道の駅 あおがき

丹波市の豊かな自然が育んだ新鮮な特産物や特産品などがそろっています。

Q しらべる



道の駅
丹波おばあちゃんの里
マップ 19



道の駅
あおがき
マップ 20



漢方の里総合運動公園

スポーツ施設や温泉施設などがある総合運動公園です。公園内にあるリフレッシュ館では、薬草風呂や薬膳料理を楽しむことができます。

Q しらべる



漢方の里総合運動公園
マップ 21



クイズに
チャレンジ

木の根橋の大ケヤキの樹齢は約何年と推定されているのでしょうか？

① 100年 ② 500年 ③ 1,000年

▶ こたえは9ページ



くらしを支えるしくみ

みんなのくらしを支える市役所の仕事



市役所では丹波市に暮らす人たちが安全で安心して、快適に生活していけるように、いろいろな仕事をしています。

支所

引っ越しや赤ちゃんが生まれたときなど、生活に関係のある色々な届け出を受け付ける仕事。

道路・公園

生活に必要な道路や橋、公園を造ったり、管理したりする仕事。

福祉

お年寄りや体が不自由な人など、誰もが安心して暮らせるように手助けをする仕事。

環境

丹波市で発生する1日約45トンのごみを丹波市クリーンセンターなどで処理する仕事や地球温暖化対策、公害防止などの環境保全の仕事。マッパ 22

消防

消防車で火事を消したり、救急車でだけが人や病人を病院へ運んだり、人を助ける救助の仕事や、火事がおこらないように検査をする仕事。

水道・下水道

きれいな水を家に届けて、使った水をきれいにする仕事。



しらべてみよう！

このほかに



丹波市役所本庁舎

マッパ 23

紹介した仕事以外にも、市役所には学校に関わる仕事、子どもや赤ちゃんが健康に成長できるよう手助けをする仕事、会社や農家の人たちが働きやすいようにお手伝いする仕事などたくさんあります。ほかにどんな仕事があるか、しらべてみよう！

Q しらべる



しらべてみよう！

議会



市のお金の使い道やみんなが守らなければならないルール（条例）などを決める仕事をしています。

Q しらべる



有名な会社もたくさん

丹波市には、農業や林業のほかに、金属を加工する会社や、建物を造る会社、LED照明器具、釣具用品、スポーツ用品、お菓子を製造する工場など、3,000を超える会社があります。その中には、国内だけでなく世界に誇れる技術を持った会社がたくさんあります。



しらべてみよう！

丹波市内の知っている会社をしらべてみよう！

Q しらべる

キャリたん



8ページの
こたえ

③ 1,000年

丹波市内では最大のケヤキで、県指定文化財（天然記念物）になっています。

みんなの健康を支える

丹波市内初の屋上ヘリポートで
ドクターヘリにも対応！



県立丹波医療センター マップ 24

兵庫県が造った丹波医療センターと丹波市が造った健康センターミルネはお互いに協力して地域の医療を支えています。「健康・医療・福祉・子育て」それぞれの役割を果たす施設が隣り合わせになっており、協力することで、みんなの健康づくりや早くてきちんとした治療を受けることができます。

健康センターミルネ マップ 25



国保青垣診療所 マップ 26

内科や小児科、眼科、皮膚科など、さまざまな医療介護サービスを提供しています。

看護専門学校 マップ 27

病気やけがで困っている人を助ける「看護師」になりたい人が勉強する学校です。



丹波市の交通を支える

ちーたん様
のバスも走っているよ！



路線バス

市内各地にバス停があり、通学や通勤、市内移動などに利用されています。

7歳以下は無料で乗ることができるよ



デマンド (予約) 型乗合タクシー

市内の指定した病院や店、駅、バス停などで乗り降りできます。

「JR 福知山線」と「JR 加古川線」があるよ！



鉄道

市内には鉄道の駅が8つあり、通勤や通学、市内外への移動に利用されています。


しらべてみよう！

家の近くにあるバス停や駅の名前をしらべて書いてみよう！



てくてくたんば

デマンド (予約) 型乗合タクシー、路線バス、鉄道、普通タクシーなどの公共交通情報を紹介しています。



つかってみよう！ 交通系 IC カード ICOCA

公共交通での支払いや、買い物で電子マネーとして利用できます。

お得なポイントサービスも！



クイズにチャレンジ

県立丹波医療センターと隣りにある地域の医療を支えている施設は次のうちどれでしょうか？
①健康センターミルネ ②国保青垣診療所 ③丹波市クリーンセンター ▶ こたえは裏表紙



学びを支えるスポット

市民プラザ

地域の活動や相談、オープンスペースでのおしゃべりや、勉強など、誰でも使える施設です。




🔍 しらべる

マップ 28



植野記念美術館

丹波市出身の実業家、植野藤次郎氏から建物とコレクションが寄附されました。約1,500点の作品があります。



🔍 しらべる

マップ 29



農の学校

化学農薬や化学肥料を使わない有機農業の技術や農業経営について学ぶことができます。



🔍 しらべる

マップ 30



青垣いきものふれあいの里

野鳥や昆虫、魚、植物の観察を通じて、自然の大切さや関わりを学ぶことができます。



🔍 しらべる

マップ 31



図書館

柏原、氷上、青垣、春日、山南、市島の6地域にあります。約42万冊の本などがあります。



🔍 しらべる

マップ 32~37



- | | | |
|----------|----------|----------|
| 柏原図書館 32 | 中央図書館 33 | 青垣図書館 34 |
| 春日図書館 35 | 山南図書館 36 | 市島図書館 37 |

使ってみよう!

たんばし電子図書館

図書館に行かなくても、パソコンやスマートフォン、タブレット端末を使ってインターネットでいつでも・どこでも、電子書籍を借りて読むことができます。



🔍 しらべる



ココロカードで
入館料無料!

植野記念美術館 柏原歴史民俗資料館 春日歴史民俗資料館 柏原藩陣屋跡
氷上回廊水分けフィールドミュージアム たんば恐竜博物館

もっと
しらべる!
学ぶなら!



YouTube



ホームページ



発行 / 丹波市 令和8年3月 第4版発行

編集：ふるさと創造部 総合政策課 〒669-3692 兵庫県丹波市氷上町成松字甲賀1番地 ☎0795-82-0916