ID	64430112	ため池名	奥の谷古池	所在地	丹波市春日町多利2507-1				
堤高（m）	5.7	貯水量（千m3）	34.0	緯度	35° 10’33.94” N	経度	135° 8’4.10” E	判定	有

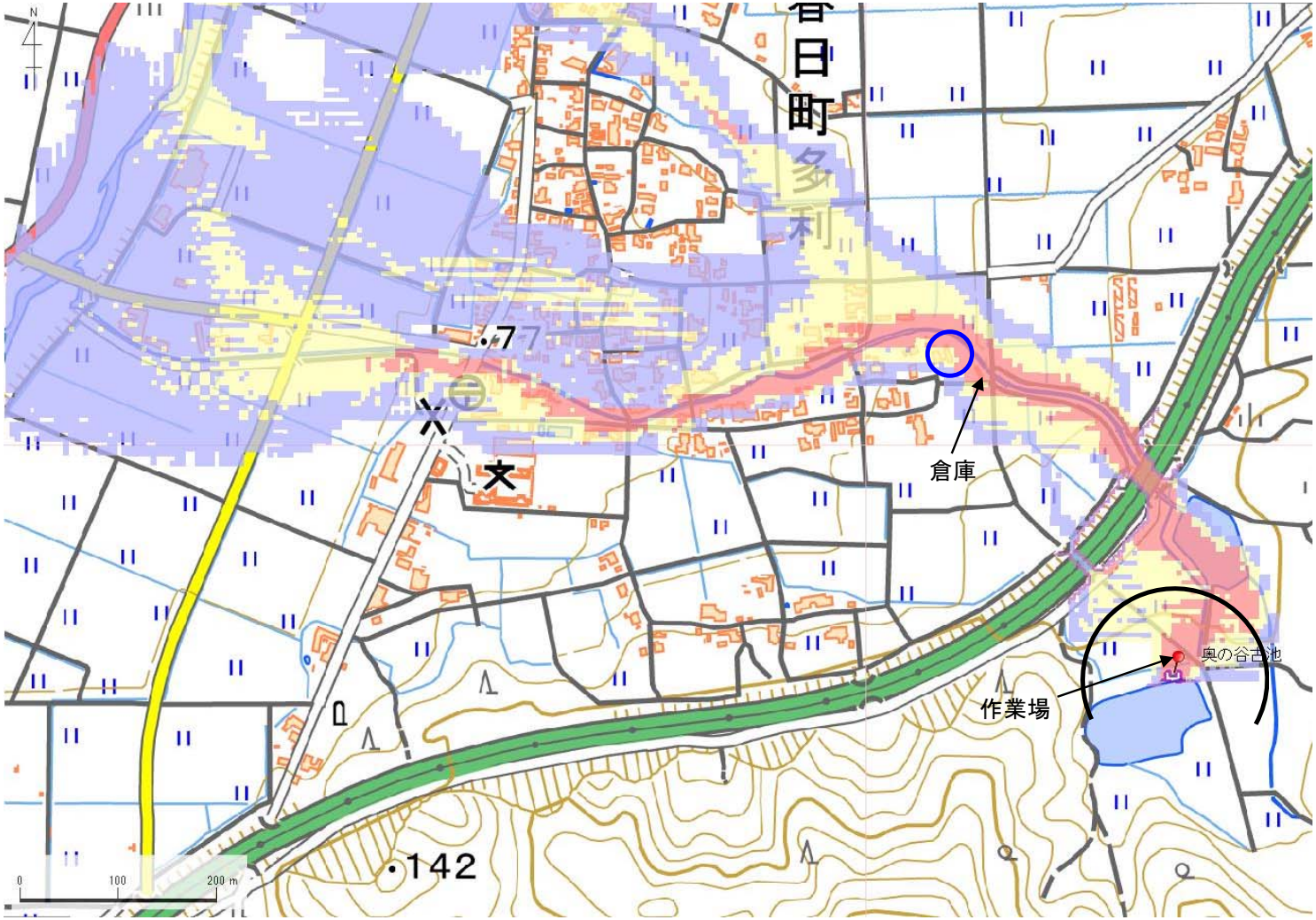

解析貯水量計算(上流側関連ため池含む)		
ID	池名	貯水量（千m3）
解析貯水量計		

①	②	③	④	⑤	⑥
無	－	有	無		

【浸水面積(ha)】

歩行可能	22.8 ha
歩行困難	9.5 ha
歩行不可能	3.6 ha

歩行困難度
- 可能
- 困難
- 不可能

この地図の作成に当たっては、国土地理院長の承認を得て、同院発行の基盤地図情報及び電子地形図（タイル）を使用した。（承認番号 令元情使、635号）

ID	64430112	ため池名	奥の谷古池	所在地	丹波市春日町多利2507-1				
堤高（m）	5.7	貯水量（千m3）	34.0	緯度	35° 10’33.94” N	経度	135° 8’4.10” E	判定	有

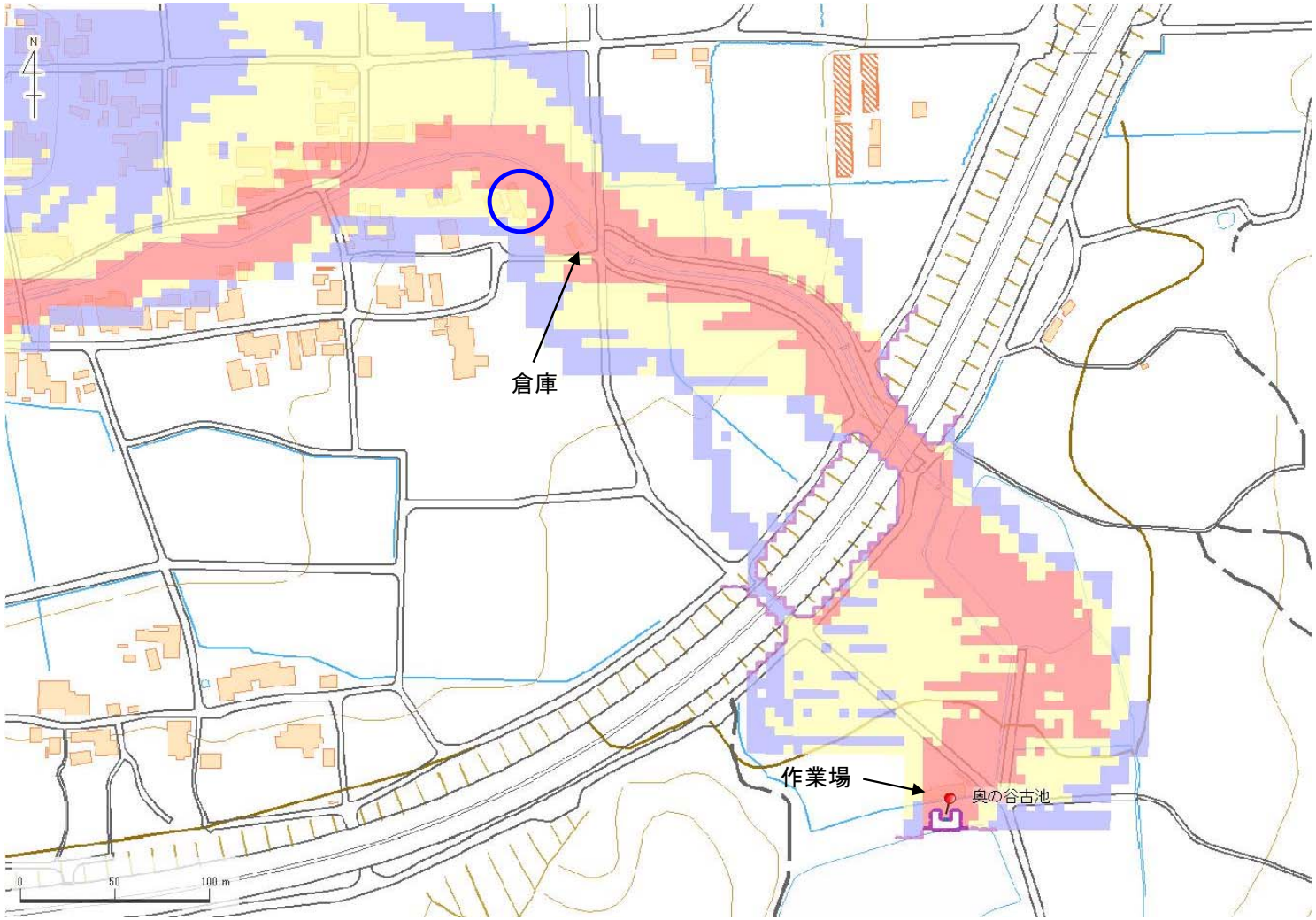

解析貯水量計算(上流側関連ため池含む)		
ID	池名	貯水量（千m3）
解析貯水量計		

【浸水面積(ha)】
歩行可能　22.8 ha
歩行困難　9.5 ha
歩行不可能　3.6 ha

歩行困難度
- 可能
- 困難
- 不可能

この地図の作成に当たっては、国土地理院長の承認を得て、同院発行の基盤地図情報及び電子地形図（タイル）を使用した。（承認番号 令元情使、第635号）

ID	64430112	ため池名	奥の谷古池	所在地	丹波市春日町多利2507-1				
堤高（m）	5.7	貯水量（千m3）	34.0	緯度	35° 10’33.94” N	経度	135° 8’4.10” E	判定	有

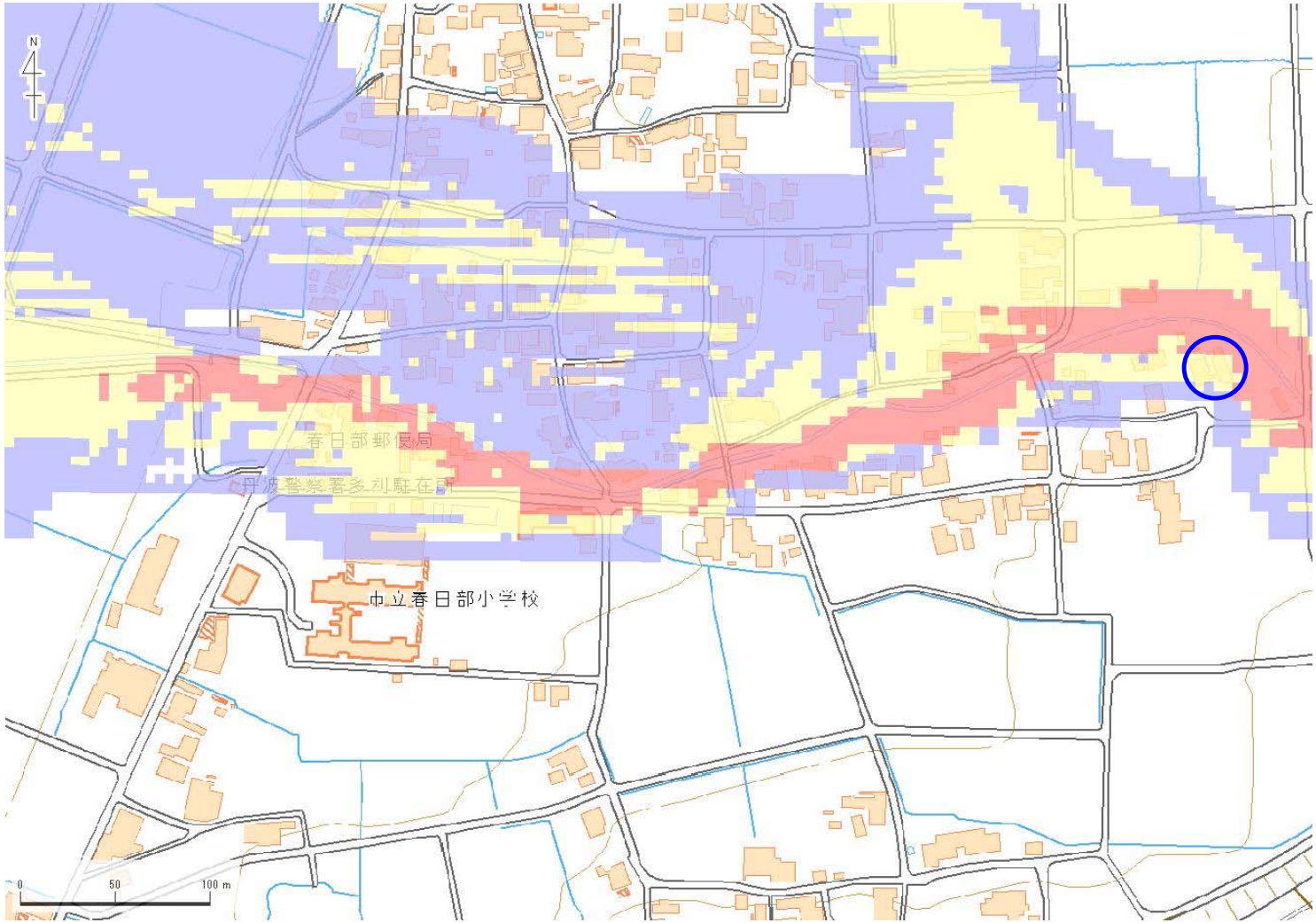

解析貯水量計算(上流側関連ため池含む)		
ID	池名	貯水量（千m3）
解析貯水量計		

【浸水面積(ha)】

歩行可能	22.8 ha
歩行困難	9.5 ha
歩行不可能	3.6 ha

歩行困難度
- 可能
- 困難
- 不可能

この地図の作成に当たっては、国土地理院長の承認を得て、同院発行の基盤地図情報及び電子地形図（タイル）を使用した。（承認番号 令元情使、第635号）