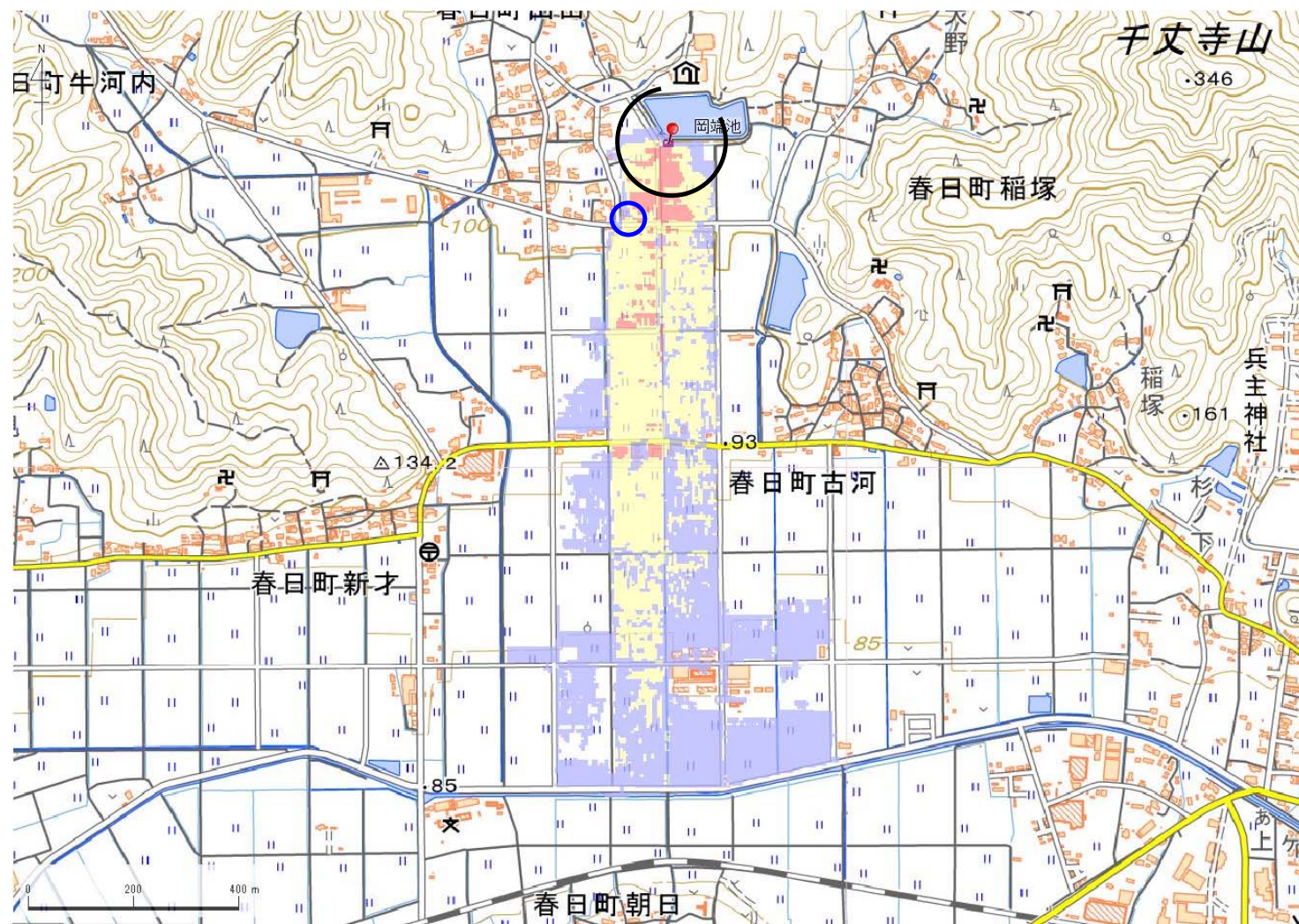


ID	64430131 -S	ため池名	岡端池	所在地	丹波市春日町稲塚51			判定	有
堤高 (m)	5.3	貯水量 (千m3)	35.0	緯度	35° 10' 58.87" N	経度	135° 5' 3.74" E		



解析貯水量計算(上流側関連ため池含む)		
ID	池名	貯水量 (千m3)
解析貯水量計		

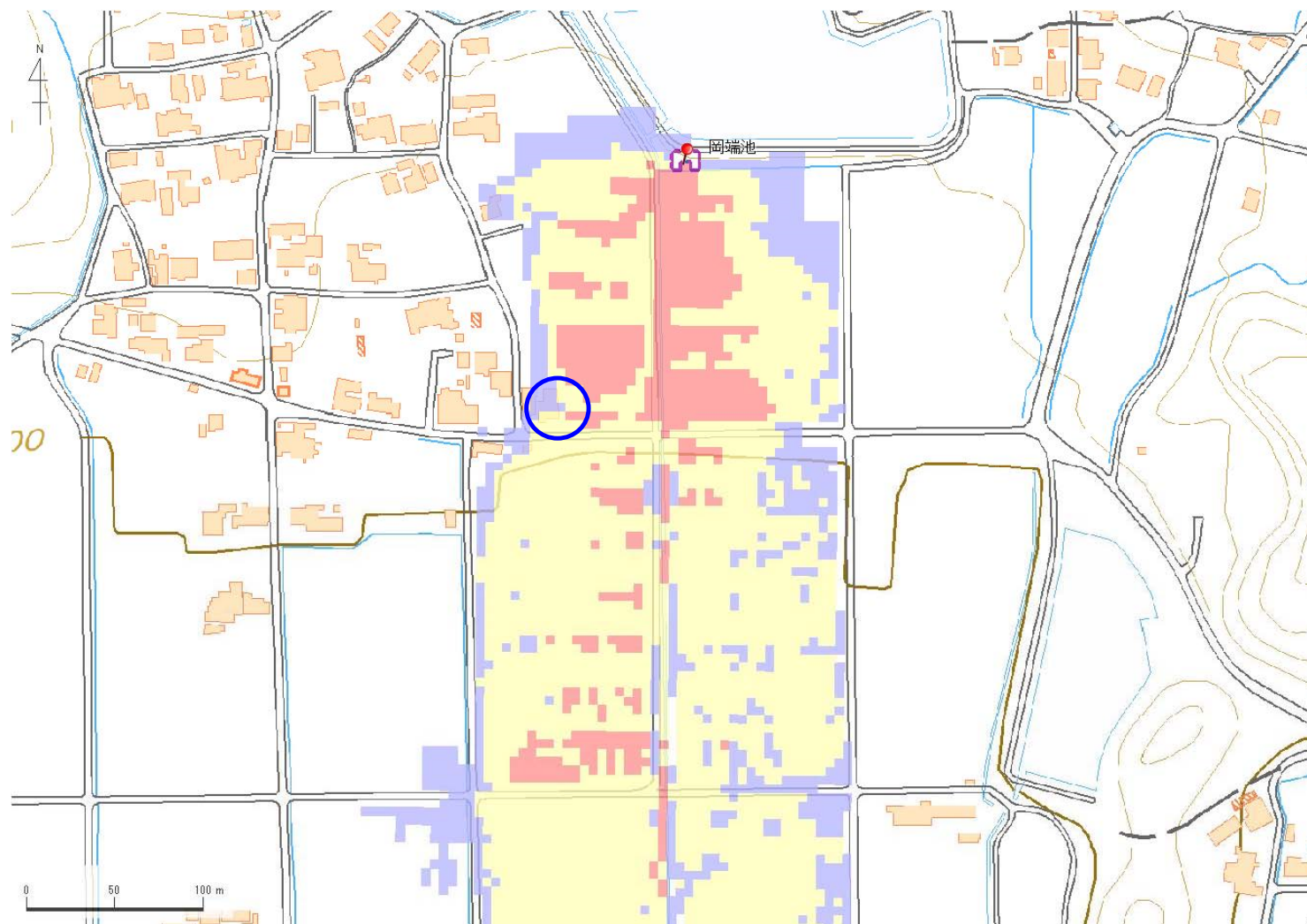
①	②	③	④	⑤	⑥
無	-	有	有		

【浸水面積(ha)】  
 歩行可能 18.4 ha  
 歩行困難 13.5 ha  
 歩行不可能 1.8 ha

歩行困難度  
 ■ 可能  
 ■ 困難  
 ■ 不可能

この地図の作成に当たっては、国土地理院長の承認を得て、同院発行の基盤地図情報及び電子地形図(タイトル)を使用した。(承認番号 令元情使、第635号)

ID	64430131 -S	ため池名	岡端池	所在地	丹波市春日町稲塚51				
堤高 (m)	5.3	貯水量 (千m3)	35.0	緯度	35° 10' 58.87" N	経度	135° 5' 3.74" E	判定	有



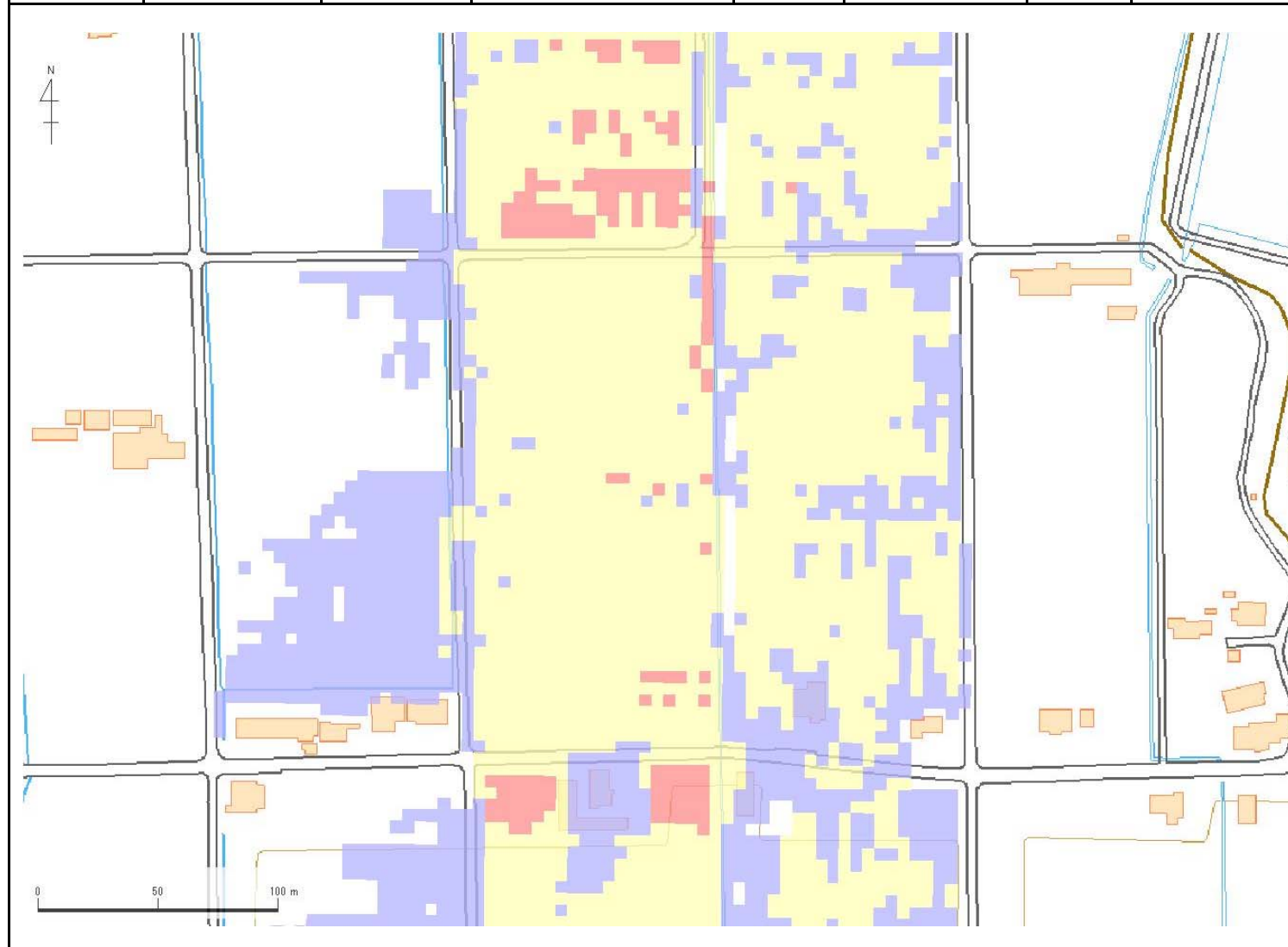
解析貯水量計算(上流側関連ため池含む)		
ID	池名	貯水量 (千m3)
解析貯水量計		

【浸水面積(ha)】  
 歩行可能 18.4 ha  
 歩行困難 13.5 ha  
 歩行不可能 1.8 ha

歩行困難度  
 ■ 可能  
 ■ 困難  
 ■ 不可能

この地図の作成に当たっては、国土地理院長の承認を得て、同院発行の基盤地図情報及び電子地形図(タイル)を使用した。(承認番号 令元情使、第635号)

ID	64430131 -S	ため池名	岡端池	所在地	丹波市春日町稲塚51				
堤高 (m)	5.3	貯水量 (千m3)	35.0	緯度	35° 10' 58.87" N	経度	135° 5' 3.74" E	判定	有



解析貯水量計算(上流側関連ため池含む)		
ID	池名	貯水量 (千m3)
解析貯水量計		

【浸水面積(ha)】  
 歩行可能 18.4 ha  
 歩行困難 13.5 ha  
 歩行不可能 1.8 ha

歩行困難度  
 ■ 可能  
 ■ 困難  
 ■ 不可能