ID	64430137	ため池名	新名古路地池	所在地	丹波市春日町下三井庄1607、1608、1609、1610				
堤高（m）	5.0	貯水量（千m3）	12.0	緯度	35° 9’34.96” N	経度	135° 10’27.62” E	判定	無

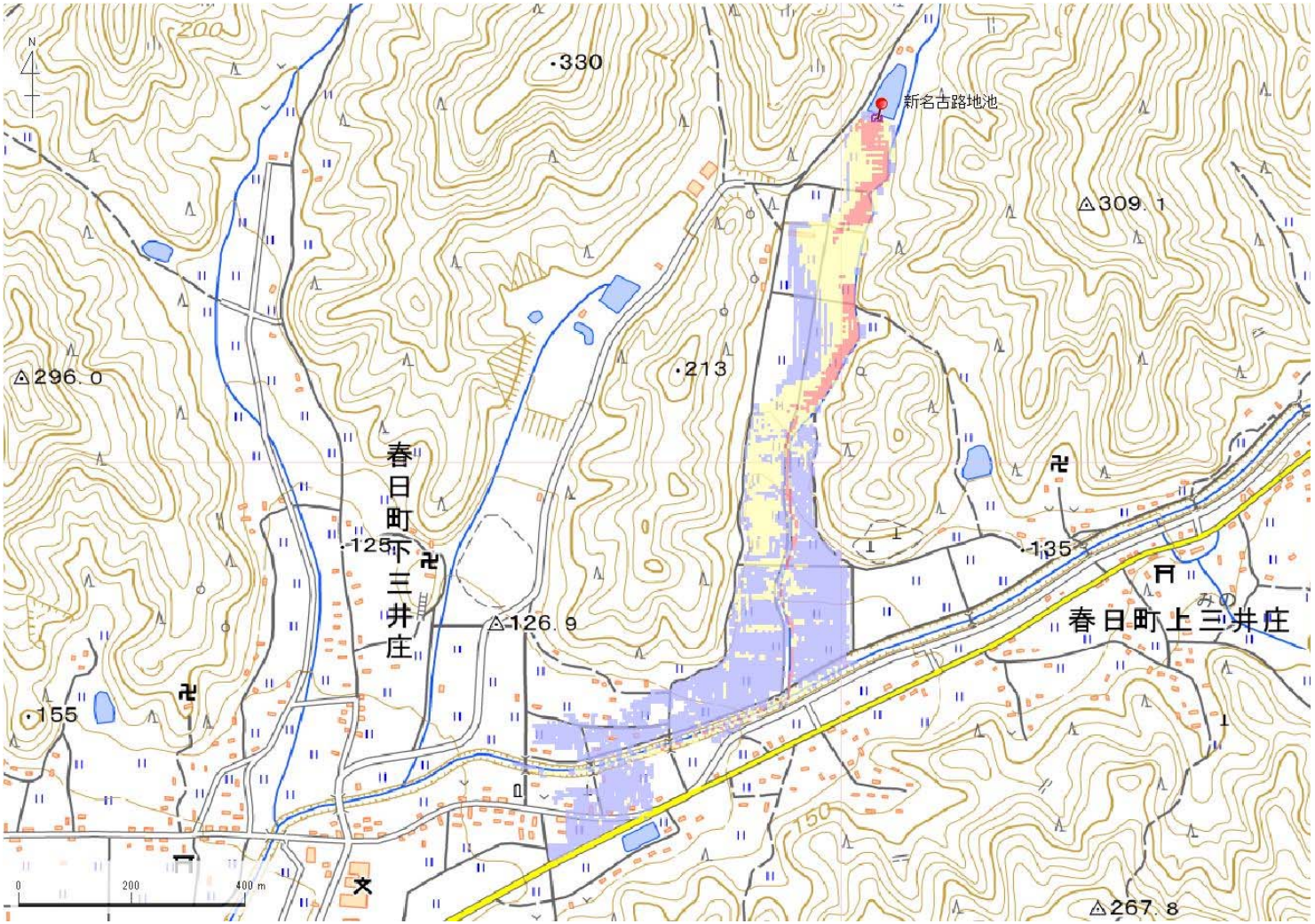

解析貯水量計算(上流側関連ため池含む)		
ID	池名	貯水量（千m3）
解析貯水量計		

①	②	③	④	⑤	⑥
無	無	無	無	有	

【浸水面積(ha)】

歩行可能	10.7 ha
歩行困難	5.5 ha
歩行不可能	1.5 ha

歩行困難度
- 可能
- 困難
- 不可能

この地図の作成に当たっては、国土地理院長の承認を得て、同院発行の基盤地図情報及び電子地形図（タイル）を使用した。（承認番号 令元情使、第635号）

ID	64430137	ため池名	新名古路地池	所在地	丹波市春日町下三井庄1607、1608、1609、1610				
堤高（m）	5.0	貯水量（千m3）	12.0	緯度	35° 9’34.96” N	経度	135° 10’27.62” E	判定	無

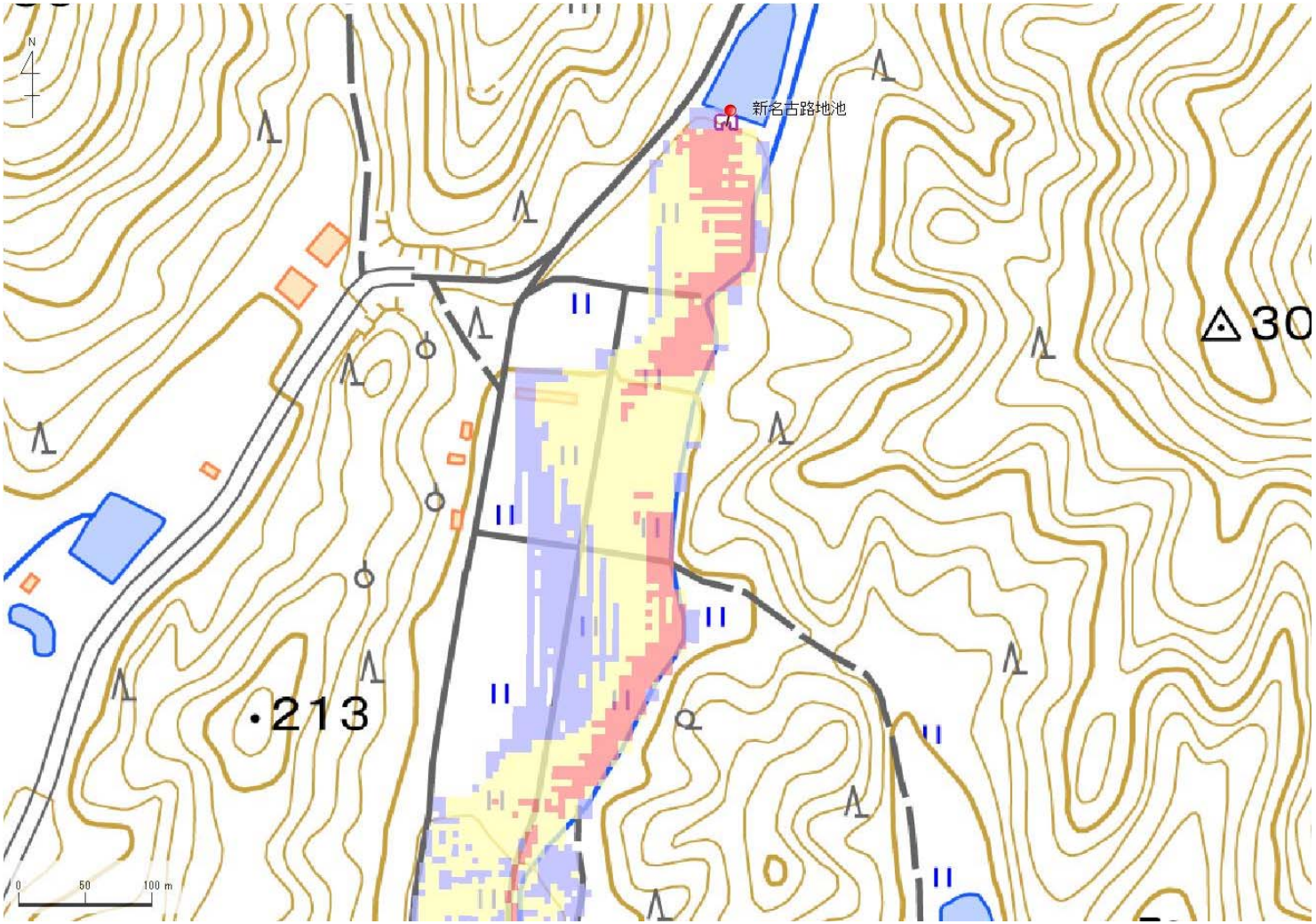

解析貯水量計算(上流側関連ため池含む)		
ID	池名	貯水量（千m3）
解析貯水量計		

【浸水面積(ha)】

歩行可能	10.7 ha
歩行困難	5.5 ha
歩行不可能	1.5 ha

歩行困難度
- 可能
- 困難
- 不可能

この地図の作成に当たっては、国土地理院長の承認を得て、同院発行の基盤地図情報及び電子地形図（タイル）を使用した。（承認番号 令元情使、第635号）

ID	64430137	ため池名	新名古路地池	所在地	丹波市春日町下三井庄1607、1608、1609、1610				
堤高（m）	5.0	貯水量（千m3）	12.0	緯度	35° 9’34.96” N	経度	135° 10’27.62” E	判定	無

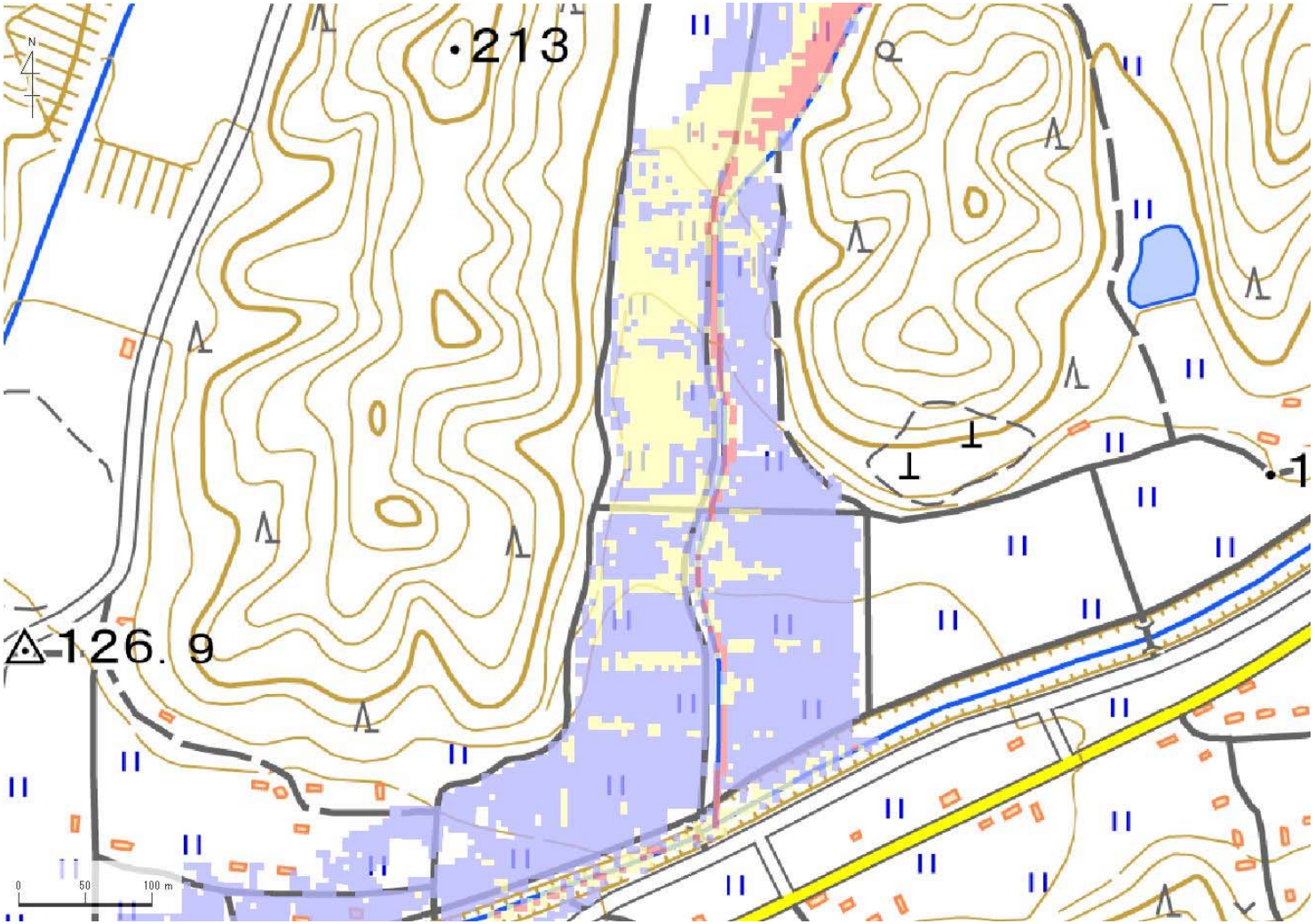

解析貯水量計算(上流側関連ため池含む)		
ID	池名	貯水量（千m3）
解析貯水量計		

【浸水面積(ha)】

歩行可能	10.7 ha
歩行困難	5.5 ha
歩行不可能	1.5 ha

歩行困難度
- 可能
- 困難
- 不可能

この地図の作成に当たっては、国土地理院長の承認を得て、同院発行の基盤地図情報及び電子地形図（タイル）を使用した。（承認番号 令元情使、第635号）