ID	64510110	ため池名	金屋上池	所在地	丹波市山南町金屋字奥垣内199-2				
堤高（m）	6.2	貯水量（千m3）	15.7	緯度	35° 5’27.99” N	経度	135° 1’55.87” E	判定	有

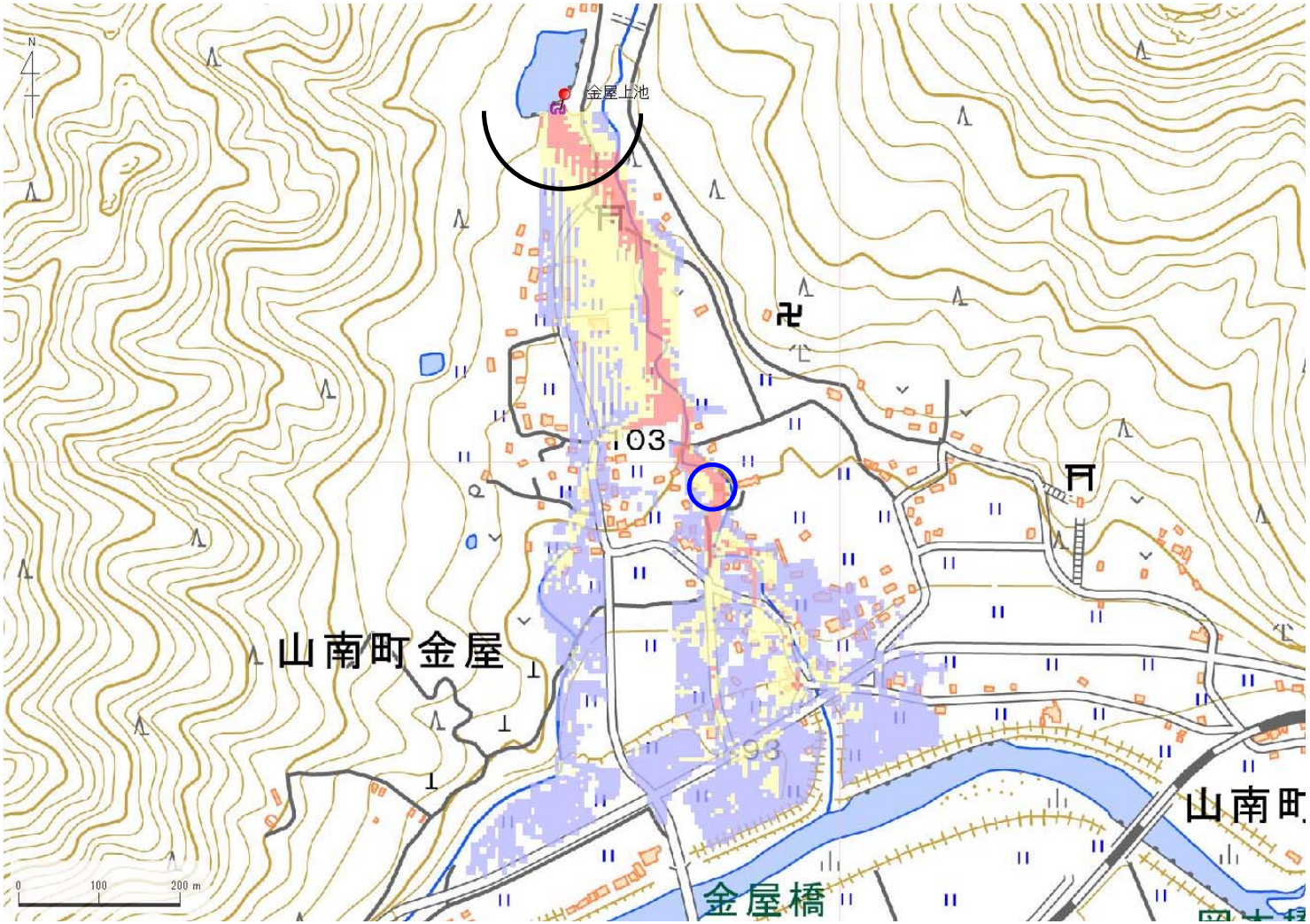

解析貯水量計算(上流側関連ため池含む)		
ID	池名	貯水量（千m3）
解析貯水量計		

①	②	③	④	⑤	⑥
無	－	有	有		

【浸水面積(ha)】

歩行可能	－
歩行困難	－
歩行不可能	－

歩行困難度
- 可能
- 困難
- 不可能

この地図の作成に当たっては、国土地理院長の承認を得て、同院発行の基盤地図情報及び電子地形図（タイル）を使用した。（承認番号 令元情使、第635号）

ID	64510110	ため池名	金屋上池	所在地	丹波市山南町金屋字奥垣内199-2				
堤高（m）	6.2	貯水量（千m3）	15.7	緯度	35° 5’27.99” N	経度	135° 1’55.87” E	判定	有

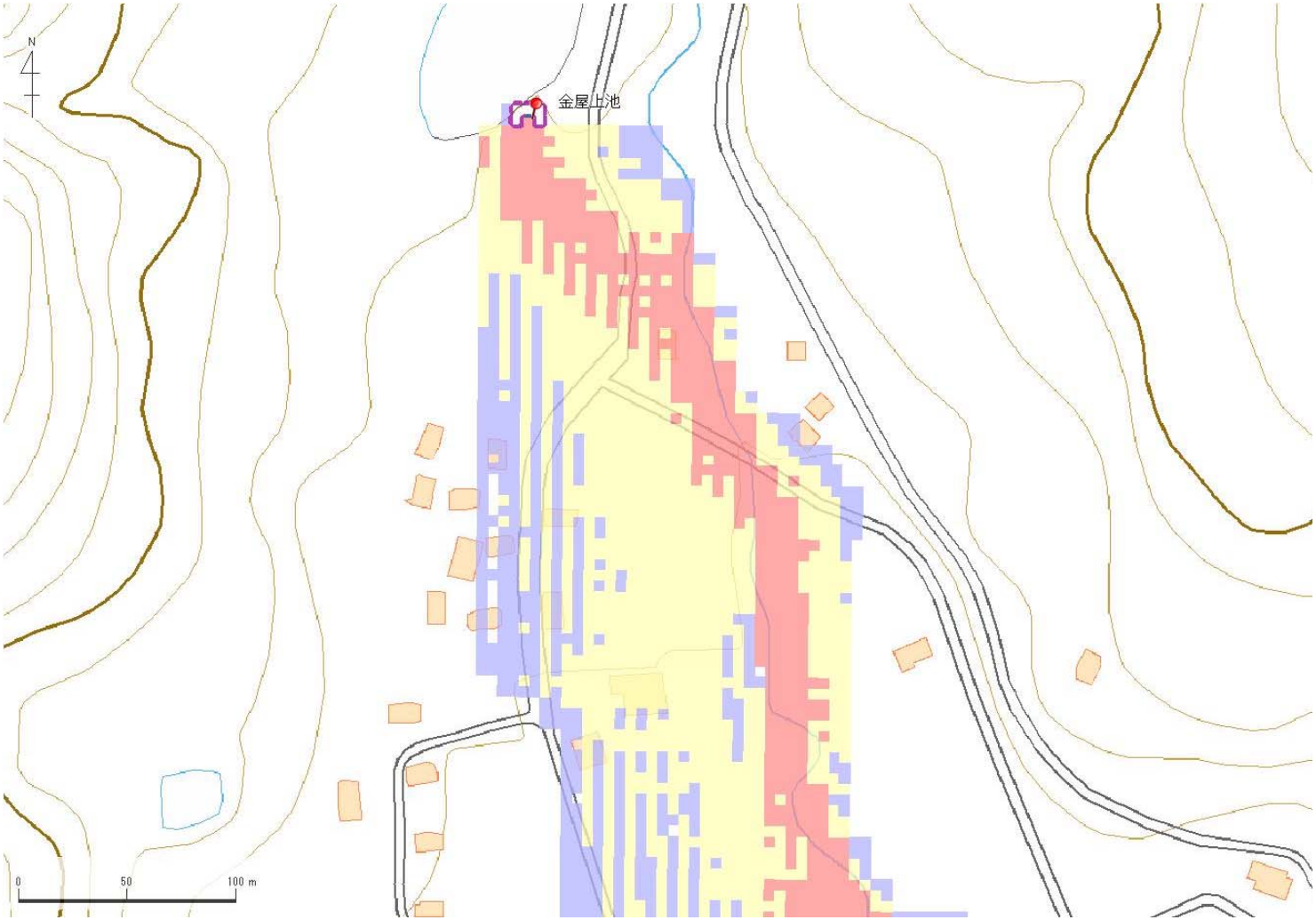

解析貯水量計算(上流側関連ため池含む)		
ID	池名	貯水量（千m3）
解析貯水量計		

【浸水面積(ha)】

歩行可能	－
歩行困難	－
歩行不可能	－

歩行困難度

- 可能
- 困難
- 不可能

この地図の作成に当たっては、国土地理院長の承認を得て、同院発行の基盤地図情報及び電子地形図（タイル）を使用した。（承認番号 令元情使、第635号）

ID	64510110	ため池名	金屋上池	所在地	丹波市山南町金屋字奥垣内199-2				
堤高（m）	6.2	貯水量（千m3）	15.7	緯度	35° 5’27.99” N	経度	135° 1’55.87” E	判定	有

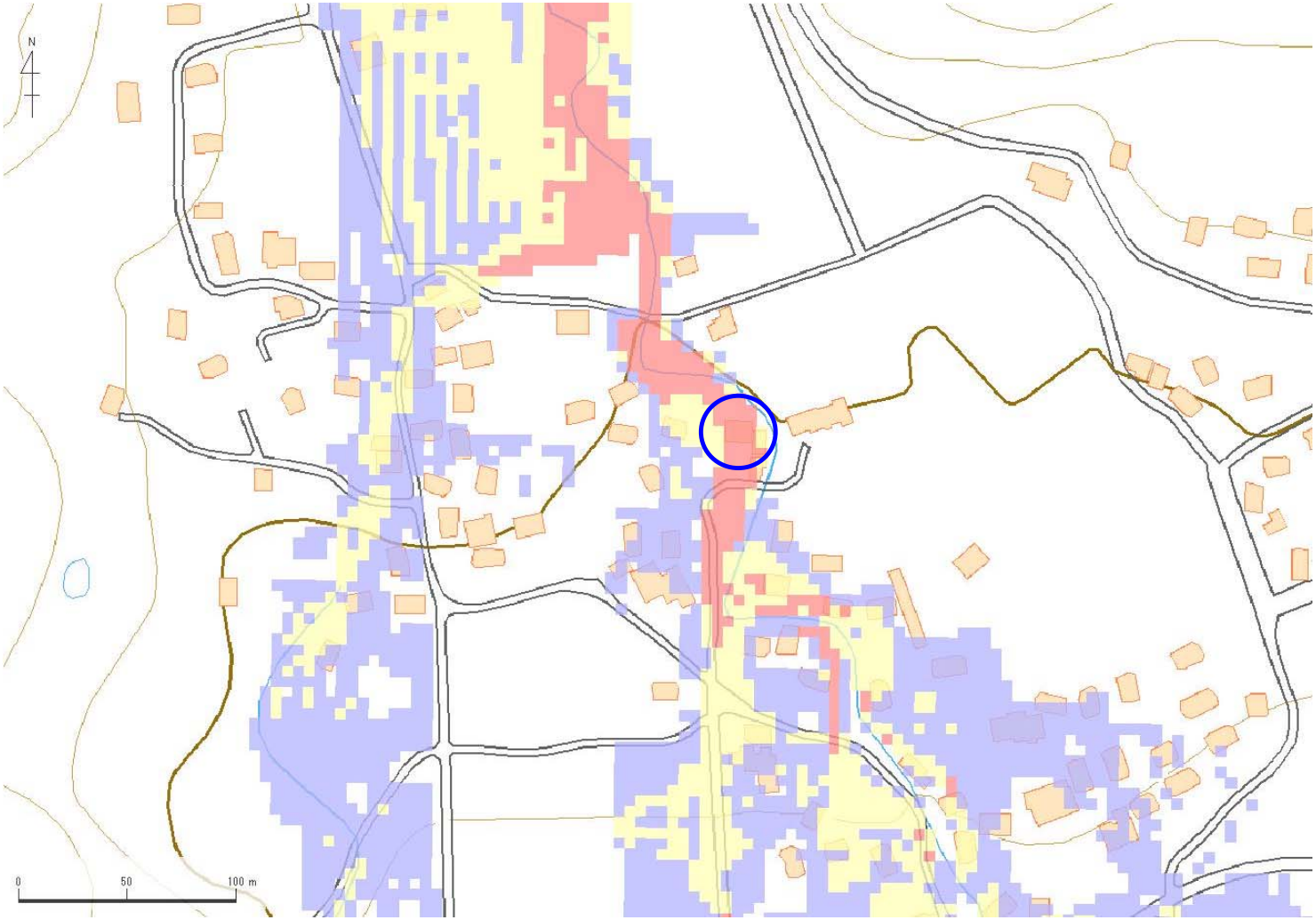

解析貯水量計算(上流側関連ため池含む)		
ID	池名	貯水量（千m3）
解析貯水量計		

【浸水面積(ha)】

歩行可能	－
歩行困難	－
歩行不可能	－

歩行困難度
- 可能
- 困難
- 不可能

この地図の作成に当たっては、国土地理院長の承認を得て、同院発行の基盤地図情報及び電子地形図（タイル）を使用した。（承認番号 令元情使、第635号）